

GIRO N. 1



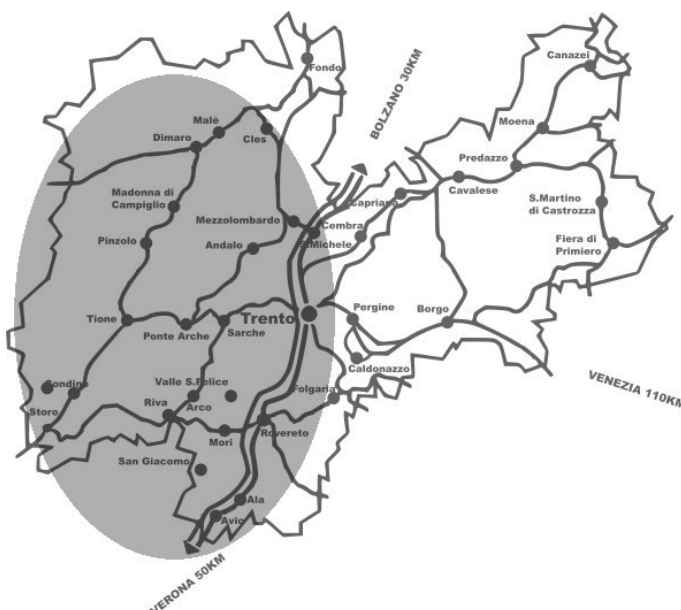
a cura di Antonella
antonella.valer@unimondo.org

IL GIRO DELL'ORSO BRUNO dal Brenta alla Valle di Gresta ...passando dal Garda

Il percorso dell'orso bruno permette di pedalare su 5 delle piste ciclabili e in alcuni dei luoghi più spettacolari del Trentino occidentale, tra le montagne e costeggiando i laghi, senza mai stare più di 2 Km su strade trafficate.

Si inizia, utilizzando il servizio treno+bici, dalla Val di Sole, lungo la quale corre una bella pista ciclabile che arriva fino a Cogolo. Lungo il torrente Meledrio si risale fino ai piedi del gruppo di Brenta. Nelle tappe successive si percorrono la Val Rendena, le Giudicarie, la Valle del Chiese, Storo, la Val di Ledro, la spettacolare discesa sulla strada della Ponale fino al Lago di Garda, la Val di Gresta e la Vallagarina.

Nel complesso presenta un notevole dislivello e talvolta bisogna essere disposti a scendere dalla bici e spingere, ma la fatica è distribuita in tappe equilibrate che lasciano il fiato e il tempo per fermarsi e ammirare, per visitare i luoghi del turismo dolce e dell'economia solidale.



5 tappe



250 Km



3200 mt



difficile

IL GIRO DELL'ORSO BRUNO

Punto di partenza: **Trento + trasferimento in treno a Mostizzolo**

Punto di arrivo: **Trento o, in alternativa, Rovereto**

Periodo: **maggio - ottobre**

CARTOGRAFIA

Cicloguide di: Val di Sole, Valle dell'Adige, Val Rendena, Valle del Chiese, Val di Ledro, Basso Sarca

IL PERCORSO si articola su 5 tappe :

1° TAPPA (55 Km): Mostizzolo - Cogolo - Dimaro

Trasferimento in treno da Trento a Mostizzolo. Percorso interamente lungo la pista ciclabile della Val di Sole fino alla Val di Pejo si attraversano gli abitati di Contre di Caldes, Molini di Terzolas, Dimaro, Mezzana Pellizzano, Ossana, Fucine, Cogolo. Ritorno verso Dimaro.

2° TAPPA (30 Km): Dimaro - Pinzolo

Da Dimaro si risale per la Val Meledrio fino a Passo Campo Carlo Magno. Discesa poi per Madonna di Campiglio e Pinzolo.

3° TAPPA (40 Km): Pinzolo - Condino

Si prosegue scendendo lungo la ciclabile della Rendena per una decina di chilometri fino a Villa Rendena. Risalita dalla Madonna del Lares verso Bondo e Condino.

4° TAPPA (70 Km): Condino - Valle San Felice

A Condino si imbocca la ciclabile del Chiese fino a Storo. Salita lungo la Val di Ledro, fino al passo d'Ampola, passaggio lungo il Lago di Ledro, e per il percorso ciclabile della Ponale fino a Riva del Garda. Ciclabile in direzione Torbole, salita al passo san Giovanni, Loppio, a sinistra bivio per la Val di Gresta e salita a Valle San Felice.

5° TAPPA (55 Km): Valle San Felice - Trento

Salita verso Manzano, Nomesino, strada forestale verso Pannone. Salita a Ronzo Chienis e Passo Bordala. Discesa fino al bivio per Castellano. Discesa a destra verso Rovereto, oppure salita a sinistra verso Lago di Cei e successiva discesa ad Aldeno, Mattarello, Trento.

VARIANTE

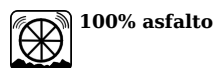
4° TAPPA (45 Km): Condino - Arco

Da Condino si prende la ciclabile del Chiese fino al paese di Storo. Si risale poi lungo la Valle di Ledro fino al Passo d'Ampola, e da qui si costeggia il lago di Ledro, continuando lungo la ciclabile della Ponale dalla quale si può godere di una spettacolare vista sul lago di Garda. Si prosegue per la ciclabile alla volta di Torbole e fino ad Arco.

5° TAPPA (50 Km): Arco - Trento

Si prosegue lungo la ciclabile fino a Torbole, si risale verso Passo San Giovanni, per poi scendere fino a Mori. Da qui si prende la ciclabile dell'Adige fino a Trento.

1° TAPPA: MOSTIZZOLO - COGOLO - DIMARO



La Bici sui treni della Ferrovia Trento-Malè-Marilleva.

A bordo di tutti treni è possibile il trasporto biciclette al seguito, fino ad un massimo di 4 biciclette. Durante il periodo estivo da due anni è stata predisposta una carrozza apposita per il trasporto di 30 biciclette. Il servizio prevede la prenotazione. Informazioni aggiornate si trovano sul sito www.ttspa.it o presso il call center (0461 821000).

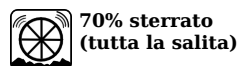
Per gruppi organizzati è possibile richiedere, con anticipo, la predisposizione della carrozza per una giornata specifica. Tariffa per il trasporto della bicicletta: 1€ per ogni tratta.

Percorso interamente lungo la pista ciclabile della Val di Sole. Per imboccarla uscire dalla stazione, scendere per 500 mt lungo la strada provinciale fino all'incrocio con la statale. Proseguire a sinistra in direzione Cles per altri 500mt, attraversare il ponte e girare immediatamente a destra. Dal ponte di Mostizzolo lungo la Val di Sole fino alla Val di Pejo si attraversano gli abitati di Contre di Caldes, Molini di Terzolas, Dimaro, Mestriago, Piano, Mezzana Pellizzano, Ossana, Fucine, Cogolo. Ritorno verso Dimaro. Il dislivello si supera progressivamente, con un breve strappo prima del centro sportivo di Mezzana ed una salita di pochi chilometri poco dopo Fucine. La prima parte del percorso, sino a Malé, si snoda sul versante opposto della valle rispetto al tracciato della statale e ai paesi. Il tracciato è splendido, prima nel bosco e poi accanto al fiume. In corrispondenza di Croviana la pista ciclabile lascia il versante del monte Peller e si adagia nell'ampio fondovalle. A Mezzana la valle torna a stringersi incuneandosi tra il gruppo della Presanella e del Cevedale. A Ossana la valle si biforca: la pista ciclabile imbecca a destra la Val di Pejo e sale qualche chilometro ancora sino a Cogolo, sotto il Monte Vioz, sede dell'ecomuseo di Pejo nonché di un centro visitatori del Parco Nazionale dello Stelvio.

PERNOTTAMENTI-RIFORNIMENTI-RISTORAZIONE-LUOGHI DA VISITARE-RIPARATORI

	<ul style="list-style-type: none">● Dimaro- Agritur Fantelli – via Valenti, 39 loc. Carciato – 0463.973376● Pellizzano – Agritur Bontempelli -Loc. Pressenago – 338.6078681● Monclassico - B&B Leonardi – via Nazionale, 20 0463.974023● Dimaro – Camping Dolomiti – via Gole, 105 – 0463.974332● Fucine di Ossana – Camping Cevedale ADB (www.albergabici.it) – 0463.751630
 bio	<ul style="list-style-type: none">● Bottega Il germoglio, Malè, (succhi, confetture, pane e latticini) – FLCG● Famiglie Cooperative di Cavizzana, Dimaro, Cogolo – FLCG
	<ul style="list-style-type: none">● Azienda agricola biologica Zanella - Malè loc. Mangiasa (1000 mt slm, visite didattiche) - FLCG – 0463.902123● Museo della civiltà solandra – Malè - FLCG – 0463.901780● Fucina Marinelli – Malè, loc. Pondasio - FLCG – 0463 900216● Parco Nazionale dello Stelvio - Centro Visitatori di Cogolo - FLCG – 0463.746121● Ecomuseo di Pejo - Cogolo - FLCG – 0463.754444 (754345)
	<ul style="list-style-type: none">● Malè – Cicli Andreis – via Conci, 19 – 0463.901585● Dimaro – Rosatti Sport – via Campiglio, 40 – 0463.974626● Mezzana – Fedrizzi Sport – loc. Marilleva 900 – 0463.757163● Pellizzano – Vegher Sport – via Nazionale, 15 – 0463.751137

2° TAPPA: DIMARO - PINZOLO



Dal municipio di Dimaro, si imbecca la strada statale in direzione Madonna di Campiglio e la si percorre per circa 1 Km. Al primo tornante sulla destra, si imbecca una strada forestale che entra nel bosco proseguendo diritta (indicazione con freccia percorso per Mountain bike - Madonna di Campiglio). La strada sale lungo il torrente Meledrio, senza grandi pendenze fino ad un ponte. Da lì inizia un tratto di salita con strappi di una certa pendenza, e prosegue a tornanti fino ad un bivio segnalato. Svoltare a destra. Dopo 100 metri si incontra un capitello. La strada si restringe, diventa sentiero (pedalabile) e costeggia lo strapiombo (fontana) sul torrente (spettacolare) fino ad un ponte di legno e madonnina (fino a qui 2,7 km di sterrato). La strada prosegue ondulata nel bosco, per qualche Km. Proseguire dritti all'indicazione "pont del Pastin". Imboccare prima del ponte la strada che sale a destra e che con qualche tornante si avvicina alla strada statale fino ad arrivare a 20 metri di distanza. Al bivio svoltare a sinistra in direzione del bosco. Breve tratto in discesa. Al bivio successivo tenere la strada di destra che sale prima ancora ripida per poi spianare fino ad arrivare ad un pascolo (totale 10 km di sterrato). Con un'ultima breve salita si arriva alla Malga Mondiprà. (Sosta consigliata, acqua freschissima). Inizia la discesa. Fino al Passo Campo Carlo Magno è in realtà un saliscendi; al Passo ricongiungimento con la strada principale. Al lato di questa c'è un tratto protetto per le biciclette sino all'ingresso di Madonna di Campiglio. Dirigersi verso la chiesa, scendere e al bivio prima del ponte girare a destra, attraversando il ponte. Subito dopo svoltare a sinistra, scendendo. Seguire le indicazioni per l'Hotel Hermitage (segnalato per il pernottamento), passare davanti all'hotel, prendere la strada a destra e, dopo una salita di 200 metri, scendere a sinistra sulla vecchia strada, sterrata, fino ad un bivio da dove la strada diventa asfaltata e meno pendente, fino a S. Antonio di Mavignola. Al bivio si esce sulla principale e la si percorre per circa 500 metri. Prima della fine del paese, all'altezza della Chiesa, svoltare a sinistra e scendere da una stradina ripida, proseguire dritti, oltre lo stop, lungo una stradina asfaltata costeggiata da lampioni (la vecchia strada per Pinzolo) che, finite le case, scende nel bosco a tornanti, ripida, fino ad un ponte (sovrastato da tubi di una condotta). Attraversare il ponte, svoltare a destra e quando, sulla destra si intravede un paese (Carisolo) si noti che sulla destra della strada inizia la pista ciclabile della Rendena, che entra a Pinzolo e che è ben segnalata lungo il fiume Sarca.

PERNOTTAMENTI-RIFORNIMENTI-RISTORAZIONE-LUOGHI DA VISITARE-RIPARATORI

	<ul style="list-style-type: none"> ● Madonna di Campiglio - Bio-hotel hermitage - via Castelletto inferiore, 63,FLCG0465.441558 ● Caderzone - Agritur Maso Pan - loc. Pan - 0465.804500, FLGG ● Giustino - Agritur Casa al Campo - viale Dolomiti, 3 - 0465.500290 ● Villa Rendena - Agritur Maso Tesadri - loc. Borceniga, 195- frazione Javrè - 0465.326306 ● Pinzolo - B&B La Brisa - via Fucine, 49 - 0465.503427 ● Spiazzo Rendena - B&B Diana - loc. Mortaso - 0465.801311
	<ul style="list-style-type: none"> ● Madonna di Campiglio - Erboristeria L'Aurora - piazza Brenta Alta, 7 - pag.118 FLCG ● Famiglie Coop. Dimaro, Madonna di Campiglio, Pinzolo - pag.118 FLCG
	<ul style="list-style-type: none"> ● Giustino - Agritur La Trisa - via Manzoni, 50 loc. Sega (anche produzione e vendita di yogurt bio), FLCG - 0465.501665 ● Agritur Malga Mondiprà, Passo Campo Carlo Magno
	<ul style="list-style-type: none"> ● Madonna di Campiglio - Montain Bike 5 laghi - via Adamello, 1 - 0465.440355 ● Tione - Officina Meccanica Scandolari & C. - via Pinzolo, 20 - 0465.323051

3° TAPPA: PINZOLO - CONDINO



Si prosegue scendendo lungo la ciclabile della Rendena per una decina di chilometri fino a Villa Rendena, dove la pista termina. Si esce sulla strada, si svolta a sinistra e attraversando il ponte e si imbecca la strada in falso piano (discesa) in direzione Preore. Quando si giunge ad un campo sportivo (sulla destra), svoltare a destra seguendo l'indicazione per Tione. La strada attraversa una zona semi-industriale con capannoni e case, ed esce sulla statale prima di Tione, sotto la Chiesa. (Sulla destra c'è una stradina ciclo-pedonale che conduce in paese per rifornimenti). Svoltare a sinistra e percorrere la statale per 500 metri, in direzione Trento. Sulla destra imboccare il bivio per Bolbeno. Salire in paese (fontana) e da lì seguire le indicazioni per il santuario Madonna del Lares. La stradina attraversa il paese e si inerpicca, uscendo sulla destra con un paio di tornanti e altrettante rampette (ripide). Faticosa ma ombreggiata e senza traffico. Proseguire fino alla freccia che indica, sulla sinistra, la Madonna del Lares (da vedere – prato per sosta e fontana). Il giro prosegue invece diritto (non prendere altro bivio sulla sinistra), spianando e dopo 1 km sale ancora leggermente. E' il punto più alto; sulla destra albero secolare. Poi la strada si distende piana nel bosco di abeti e faggi, a tratti sterrata. Al bivio, prendere a destra per Breguzzo (molti posti con panche e sedie per sosta). Percorso in discesa fino ad una strada asfaltata. Prendere a destra e scendere fino al ponticello e al Parco di Bondo. Salire in paese e imboccare, verso sinistra, la statale (direzione Storo). All'uscita del paese, immediatamente dopo il bar Snoopy, svoltare a destra salendo leggermente, passare a fianco del cimitero e giungere alla chiesa di Roncone. Attraversare il paese in direzione Fontanedo, nei pressi del quale ci si ricongiunge con la statale. La si percorre per 500 m e si entra nel paese di Lardaro (sulla sinistra), lo si attraversa e si esce nuovamente sulla statale. Subito dopo l'ingombrante viadotto che porta a Praso, sulla sinistra scende una stradiciola che costeggia la statale più in basso e giunge dentro il pittoresco paese di Agrone (merita una visita con i suoi vicioletti). Di nuovo sulla statale si attraversa Pieve di Bono. Prima del ponte sul Chiese svoltare a destra in direzione Prezzo e proseguire fino al laghetto artificiale. Prima del lago svoltare a sinistra e tornare sulla statale. Imboccare il bivio per Castel Condino e subito dopo svoltare a sinistra, percorrendo una strada parallela alla principale che porta fino a Condino (CONSIGLIATA la visita al sentiero etnografico del Rio Caino, che si trova sulla sinistra della statale).

Per arrivare all'agritur Casa Essenia attraversare il paese e, nei pressi dei primi capannoni della zona artigianale, imboccare una stradina sulla destra dietro una segheria, al bivio salire sulla destra, percorrere circa 3 km tra baite e prati, fino a scendere davanti all'agritur.

PERNOTTAMENTI-RIFORNIMENTI-RISTORAZIONE-LUOGHI DA VISITARE-RIPARATORI


	<ul style="list-style-type: none">● Tione - Bottega L'angolo Bio – via del Foro, 10/b – pag. 113 FLCG● Tione - Bottega Mandacarù –via Circonvallazione, 66 – pag. 113 FLCG● Famiglie Coop. Pinzolo, Caderzone, Spiazso, Pelugo, Vigo Rendena, Tione, Bondo, Roncone, Condino – FLCG p118
	<ul style="list-style-type: none">● Condino – Agritur Casa Essenia – via Mon, 8 loc. Sorino – 0465.621965 FLCG
	<ul style="list-style-type: none">● Parco Naturale Adamello Brenta – Strembo, via Nazionale, 24 - FLCG 0465.806666● Museo della Malga e dell'Alpeggio - Caderzone, Palazzo Lodron-Bertelli - FLCG● Eco museo Valle del Chiese - Condino, Via Lamarmora, 5 - FLCG – 0465.621048● Sentiero Etnografico del Rio Caino, INFO presso Consorzio Turistico Lodrone, FLCG● Fabbro Gelsomino Girardini, Cimego, via Vittoria, 47 - visita alla fucina -FLCG aggiornamenti in internet -0465.621281● I sapori della Valle del Chiese, casa laboratorio, Roncone,p.Battisti 5 – 0465 900082
	<ul style="list-style-type: none">● Tione – Officina Meccanica Scandolari & C. – via Pinzolo, 20 – 0465.323051● Storo – Evento Bici 2 – via Garibaldi, 264 0465.687086

4° TAPPA: CONDINO - VALLE SAN FELICE

 **70 Km**

 **1500 mt**






 **difficile**

 **85% asfalto**

 **6h**

A Condino si imbecca la ciclabile del Chiese (ritornare al bivio con la strada sterrata, passare sotto la statale, seguendo le indicazioni per il Centro di Raccolta Zonale, oltrepassarlo fino ad un ponticello di lì iniziano le indicazioni). Lungo la ciclabile, sterrata e nel bosco, si incontra un parco con una conca d'acqua. All'altezza del ponte di Storo si può decidere di proseguire fino al Lago d'Idro e poi tornare (10 km in più) oppure svoltare a sinistra, e per la strada principale entrare nel paese di Storo. Proseguendo dritti dopo il paese si imbecca la strada per la Val di Ledro. I due percorsi si ricongiungono al ponte sul Torrente Palvico. La strada (s.s.240) sale con tornanti (non troppo impegnativi) fino al passo d'Ampola (741 s.l.m.), costeggia il laghetto d'Ampola (biotopo visitabile) e da lì scende dolcemente fino a Tiarno di sopra. 100 mt dopo il bivio per Tiarno di sotto, sulla destra, imboccare una stradina secondaria che rimane sulla destra del torrente (rio Massangla) e si ricongiunge alla statale dopo 2 km. Percorrere la statale per 200 mt. e imboccare, sempre sulla destra, una strada asfaltata che evita di attraversare il paese di Bezzeca ed esce a Pieve di Bono. Al primo bivio a quattro direttrici, prendere a destra in direzione dei campeggi e seguire la strada che prima si trasforma in un sentiero ciclopedonale che costeggia il lago e poi si ricongiunge ad una strada che porta fino a Molina di Ledro. Riprendere la statale e dopo il bivio sulla sinistra per Barcesino, prendere una strada che scende a gomito e ripida fino all'abitato di Prè di Ledro. Attraversare il paese (sempre scendendo) fino a tornare sulla statale. Dopo altri 1600 mt. di discesa, in vista della galleria, imboccare sulla destra il percorso ciclopedonale della Ponale che scende - prima asfaltato e poi sterrato e stretto (andare piano!) lungo la montagna con vista spettacolare del Lago di Garda fino a Riva del Garda. Imboccare, lungo il lago, la ciclabile in direzione Torbole e dentro il paese di Torbole, imboccare la ciclabile che sale verso Nago. Salire ancora fino al Passo San Giovanni e discendere attraverso il biotopo di Loppio fino a Loppio. La pista ciclabile attraversa la strada con un sottopasso. Subito dopo il sottopasso, attraversare la statale e imboccare la strada della Valle di Gresta. La strada sale con tornanti in salita (ma senza pendenze elevate) e, se non c'è traffico conviene rimanere sulla stessa. In alternativa, dopo il secondo tornante, all'altezza della prima grande curva a sinistra, si imbecca una stradina asfaltata che scende leggermente, attraversa un torrente, curva a sinistra mantenendosi in quota e poi sale con una pendenza del 16% . Fino a raggiungere nuovamente la provinciale. Percorrere il tornante e, prima del ponte svoltare a sinistra seguendo le indicazioni per l'Agritur Maso Spiazi. La stradina entra, pianeggiante nel paese di Valle San Felice, offrendo bellissimi scorci di case e di campagna.

PERNOTTAMENTI-RIFORMIMENTI-RISTORAZIONE-LUOGHI DA VISITARE-RIPARATORI

	<ul style="list-style-type: none"> ● Riva del Garda - La bottega del pane - viale Trento, 6 - pag. 128 FLCG ● Mori - Fabio Manfredi azienda agricola BIO (latte, burro e formaggi) - loc. Sano - pag. 141 FLCG ● Valle San Felice, bar del paese, vendita di prodotti bio locali e del comm. equo
	<ul style="list-style-type: none"> ● Valle San Felice - Agritur Maso Spiazi - 0464 802032
	<ul style="list-style-type: none"> ● Agritur Le Cort - Valle San Felice (in piazza) - 0464 802022 ● B&B Ca' dei Fazzilisti (a circa 1 km dopo Valle S.Felice direzione Nomesino)-0464 802204 ● B&B Casa mia - Nomesino (in piazza) - 0464 911050 - 333 2423800 ● Ronzo-Chienis - B&B Ca' dei Musicisti - piazza Aldo Moro 2 - 0464.802624 ● Ronzo Chienis - Ca' dei Boieti (appartamenti) - via del Car 15 - 0464 802163 - 802961 ● Ronzo Chienis - B&B Ca' de Concetta - via Teatro 31 - 347 5155900
	<ul style="list-style-type: none"> ● Biotopo lago d'Ampola (centro visitatori)
	<ul style="list-style-type: none"> ● Storo - Evento Bici 2 - via Garibaldi, 264 - 0465.687086 ● Pieve di Ledro - Pellegrini - presso il distributore di benzina ● Riva del Garda - Fiori & Byke - viale Tigli, 24 - 0464.551830- Girelli - via D.Chiesa, 21 0464.556602- Rosa - via Dante, 4 - 0464.553498 - Leoni - loc. S.Nazaro, 2 - 0464.521832 ● Arco - BikBike - via Scaterina 9 - 0464.514385- Giuliani - via Galas, 29 - 0464.518305 ● Mori - Calmasini - via Garda, 19 - 0464.918246

5° TAPPA: VALLE SAN FELICE – TRENTO



Attraversata la piazza di Valle San Felice si esce sulla provinciale e si svolta a sinistra, in salita. Poco dopo la chiesetta, al bivio si prende a destra per Manzano e Nomesino. Si raggiunge il passo e si mantiene la sinistra, non seguendo il bivio per Manzano. La strada sale dolcemente sopra il paese che, usciti dalla brevissima galleria (50m) si può conservare dall'alto. Dopo un chilometro circa si raggiunge il bel paese di Nomesino. Si esce dalla piazza sulla sinistra e si sale fino ad un bivio con capitello. Si svolta a sinistra e si sale per una strada asfaltata e a tratti con pendenze impegnative. Si esce dal bosco e in prossimità di una curva in mezzo ai campi, si lascia la strada (che sale con pendenza molto impegnativa) e si prosegue diritto seguendo la freccia per Pannone e il simbolo della mountain bike. La strada - sterrata - prosegue in quota con piccoli saliscendi. Al primo bivio tenere la destra (strada in salita) e proseguire fino ad un bivio con una strada forestale. Prendere a sinistra e iniziare l'impegnativa discesa nel bosco, fino a costeggiare un roccione. A questo punto la strada diventa più praticabile e all'altezza dell'inizio dei campi coltivati ridiventa asfaltata, portando in piacevole discesa fino all'abitato di Pannone. Immettersi sulla strada principale e dopo 2 Km, passato Varano, si raggiunge l'abitato di Ronzo Chienis. Attraversarlo e seguire le indicazioni per Passo Bordala. Se la strada non è trafficata conviene stare sulla provinciale fino al Passo Bordala. La strada è panoramica, bella - anche se con qualche rampa impegnativa -. Altrimenti, all'altezza della seconda curva si può prendere una stradina - asfaltata - sulla sinistra (indicata come percorso per mountain bike) che entra nei campi e sbucherà 400 metri prima del passo, leggermente più breve e a tratti più impegnativa. Dal Passo Bordala è consigliabile una deviazione panoramica verso Malga Somator, raggiungibile in 10 minuti di tranquilla pedalata. la domenica si rischia che la strada sia molto trafficata di macchine, pedoni e bici. Dal Passo si scende per la stretta e ripida provinciale che prima tra i prati poi immersa nei boschi porta al bivio sopra Castellano. Per andare verso Rovereto si scende a destra. In direzione Trento si svolta a sinistra e dopo qualche chilometro di falso piano (in salita) si raggiunge il suggestivo laghetto di Cei, che è consigliabile costeggiare a sinistra. Si riprende la strada e si scende a sinistra perdendo quota e immettendosi nella strada che scende dal Bondone, Breve galleria e discesa ripida fino al paese di Aldeno. Imboccare la provinciale in direzione Trento e dopo circa 1,5 Km svoltare a destra verso Mattarello. La strada si svolge tra i pomari e, superata l'autostrada incrocia il fiume Adige. Sia prima che dopo il ponte, sulla sinistra, si possono imboccare le piste ciclabili lungo l'argine del fiume che conducono rispettivamente a Trento centro e Trento sud.

PERNOTTAMENTI-RIFORNIMENTI-RISTORAZIONE-LUOGHI DA VISITARE-RIPARATORI

	<ul style="list-style-type: none">● Valle San Felice - bar del paese - vendita di prodotti bio locali e del commercio equo● Valle San Felice - Famiglia Coop● Nomesino - Circolo culturale Castel Frassen● Ronzo-Chienis - Consorzio Valle di Gresta
	<ul style="list-style-type: none">● Albergo Martinelli - Ronzo Chienis - 0464802908● Ex rifugio Malga Somator- Loc. Somator - Passo Bordala 0464 802626 338 6398698● Malga Cimana - Loc. Cimana - Cei 320 4313608
	<ul style="list-style-type: none">● B&B BlueMind di Piffer Cecilia, Via Roma, 45 - Besenello - 338 5908228 - 335 6018527 - info@bb-bluemind.com
	<ul style="list-style-type: none">● Valle San Felice - Museo degli attrezzi agricoli - c/o Agritur Le Cort● Manzano- Monte Grom - Trincee della prima guerra mondiale● Ronzo-Chienis - Consorzio Valle di Gresta
	<ul style="list-style-type: none">● Trento e Rovereto



Quest'opera è stata rilasciata sotto la licenza Creative Commons Attribuzione-Non commerciale-Condividi allo stesso modo 2.5 Italia. Per leggere una copia della licenza visita il sito web <http://creativecommons.org/licenses/publicdomain/> o spedisci una lettera a Creative Commons, 559 Nathan Abbott Way, Stanford, California 94305, USA.